



## H O T Ă R Ă R E

**privind aprobarea documentatiei referitoare la imobilul cu suprafata de 3738 mp. reprezentand drum public situat in comuna Hidișelu de Sus, satul Hidișelu de Sus**

Avand in vedere:

- referatul de aprobare intocmit de Primarul comunei Hidișelu de Sus, initiatorul proiectului de hotarare;

- raportul de specialitate nr. 7076/23.11.2022 întocmit de Compartimentul Urbanism si Cadastru;

- avizul comisiei de specialitate a consiliului local;

Tinand cont de prevederile:

- art. 24 alin. (3) din Legea nr. 7/1996 privind cadastrul și publicitatea imobiliară, republicată, cu modificarile si completarile ulterioare;

- art. 858, art. 863, art. 881 si art. 888 din Legea nr. 287/2009 privind Codul civil, cu modificarile si completarile ulterioare;

- art. 286 alin. (1), alin. (4) si art. 287 lit. b) din O.U.G. nr. 57/2019 privind Codul administrativ, cu modificarile si completarile ulterioare;

- art. 2 alin. (1), art. 3 lit. a), art. 4 lit. a), art. 5 si art. 8 din O.G. nr. 43/1997 privind regimul drumurilor, cu modificarile si completarile ulterioare;

- art. 23 si art. 78 din Ordinul nr. 700/2014 privind aprobarea Regulamentului de avizare, receptie si inscriere in evidentele de cadastru si carte funciara, cu modificarile si completarile ulterioare;

În temeiul prevederilor art. 129 alin. (1), alin. (2) lit. d), alin. (7) lit. m), alin. (14), art. 139 si ale art. 196 alin. (1) lit. a) din O.U.G. nr. 57/2019 privind Codul administrativ, cu modificarile si completarile ulterioare;

## CONSILIUL LOCAL AL COMUNEI HIDIȘELU DE SUS

### H O T Ă R Ă Ș T E :

**Art.1.** Se aproba constituirea unui nou numar cadastral, conform documentatiei prevazuta in anexa care face parte integranta din prezenta hotarare, pentru terenul in suprafata totala de 3738 mp, dupa cum urmeaza:

<b>Numarul topografic din care se constituie numarul cadastral</b>	<b>Cartea funciara în care este înscris numarul topografic sau alt document daca nu exista carte funciara</b>	<b>Suprafata de teren a numărului topografic -mp-</b>	<b>Suprafata ce se dezlipeste din numarul topografic si se constituie în numarul cadastral -mp-</b>
1132 – Hidișelu de Sus	Cartea funciara nr. 1 - Hidișelu de Sus	12094	3738

**Art.2. - (1)** Primarul comunei Hidișelu de Sus va efectua demersurile necesare pentru inscrierea in evidentele de publicitate imobiliara, prin deschiderea unei noi coli de carte funciara, a imobilului identificat la art. 1, ca drum public aflat in proprietatea publică a comunei Hidișelu de Sus, clasificandu-se ca drum de utilitate publica si interes local.

(2) Cu ducerea la indeplinire a prezentei hotarari se incredinteaza Primarul comunei Hidiselu de Sus si Compartimentul Urbanism si Cadastru.

**Art.3.** Prezenta hotarare se comunica cu:

- a) Institutia Prefectului judetului Bihor;
- b) Primarul comunei Hidiselu de Sus;
- c) Compartimentul Urbanism si Cadastru;
- d) Monitorul Oficial Local.

PRESEDINTE DE SEDINTA  
Florian Curpas

CONTRASEMNEAZA  
p. SECRETAR  
Emanuel Dringo

PROCEDURI OBLIGATORII ULTERIOARE ADOPTARII HOTARARII CONSILIULUI LOCAL NR. 93/2022			
Nr. crt.	Operatiuni efectuate	Data ZZ/LL/AN	Semnatura persoanei responsabile sa efectueze procedura
0	1	2	3
1	Adoptarea hotararii <sup>1)</sup> s-a facut cu majoritate <input type="checkbox"/> simpla <input type="checkbox"/> absoluta <input checked="" type="checkbox"/> calificata	27/12/2022	
2	Comunicarea catre primar <sup>2)</sup>	...../12/2022	
3	Comunicarea catre prefectul judetului <sup>3)</sup>	...../12/2022	
4	Aducerea la cunostinta publica <sup>4)+5)</sup>	...../...../.....	-
5	Comunicarea, numai in cazul celei cu caracter individual <sup>4)+5)</sup>	...../12/2022	
6	Hotararea devine obligatorie <sup>6)</sup> sau produce efecte juridice <sup>7)</sup> , dupa caz	...../12/2022	
<p>Extrase din Ordonanta de urgenta a Guvernului nr. 57/2019 privind Codul administrativ, cu modificarile si completarile ulterioare:</p> <p><sup>1)</sup> Art. 139 alin. (1): „In exercitarea atributiilor ce ii revin, consiliul local adopta hotarari, cu majoritate absoluta sau simpla, dupa caz. (2) Prin exceptie de la prevederile alin. (1), hotararile privind dobandirea sau instrainarea dreptului de proprietate in cazul bunurilor imobile se adopta de consiliul local cu majoritatea calificata defnita la art. 5 lit. dd), de doua treimi din numarul consilierilor locali in functie.“</p> <p><sup>2)</sup> Art. 197 alin. (2): „Hotararile consiliului local se comunica primarului.“</p> <p><sup>3)</sup> Art. 197 alin. (1), adaptat: Secretarul general al comunei comunica hotararile consiliului local al comunei prefectului in cel mult 10 zile lucratoare de la data adoptarii ...</p> <p><sup>4)</sup> Art. 197 alin. (4): „Hotararile ... se aduc la cunostinta publica si se comunica, in conditiile legii, prin grija secretarului general al comunei.“</p> <p><sup>5)</sup> Art. 199 alin. (1): „Comunicarea hotararilor ... cu caracter individual catre persoanele carora li se adreseaza se face in cel mult 5 zile de la data comunicarii oficiale catre prefect.“</p> <p><sup>6)</sup> Art. 198 alin. (1): „Hotararile ... cu caracter normativ devin obligatorii de la data aducerii lor la cunostinta publica.“</p> <p><sup>7)</sup> Art. 199 alin. (2): „Hotararile ... cu caracter individual produc efecte juridice de la data comunicarii catre persoanele carora li se adreseaza.“</p>			

**Nr. 93**  
**Hidiselu de Sus, 27 decembrie 2022**

Aceasta hotarare a fost adoptata cu \_\_\_\_voturi pentru, \_\_\_\_voturi impotriva si \_\_\_\_abtineri din numarul total de 13 consilieri



**DOCUMENTATIA AFERENTA CONSTITUIRII NUMARULUI CADASTRAL IN  
SUPRAFATA DE 3738 MP**

Documentatia contine urmatoarele documente:

- a) Plan de amplasament si delimitare a imobilului;
- b) Plan de incadrare in zona;
- c) Plan suprapunere cu ortofotoplan;
- d) Plan suprapunere cu plansa topografica scara 1:2880;
- e) Fisa imobilului;
- f) C.F. nr. 1 – Hidiseșelu de Sus.

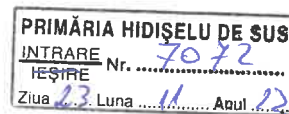


**JUDEȚUL BIHOR  
CONSILIUL LOCAL  
AL COMUNEI  
HIDIȘELU DE SUS**

Romania, jud. Bihor,  
loc. Hidișelu de Sus, nr. 328,  
cod poștal 417275, C.I.F. 4660743,  
telefon/fax 0259 335 855,  
e-mail [hidiseludesus@cjbihor.ro](mailto:hidiseludesus@cjbihor.ro)  
[www.primaria-hidiseludesus.ro](http://www.primaria-hidiseludesus.ro)



Anexa la H.C.L. nr. \_\_\_\_/2022



## **DOCUMENTATIA AFERENTA CONSTITUIRII NUMARULUI CADASTRAL IN SUPRAFATA DE 3738 MP**

Documentatia contine urmatoarele documente:

- a) Plan de amplasament si delimitare a imobilului;
- b) Plan de incadrare in zona;
- c) Plan suprapunere cu ortofotoplan;
- d) Plan suprapunere cu plansa topografica scara 1:2880;
- e) Fisa imobilului;
- f) C.F. nr. 1 – Hidiselu de Sus.

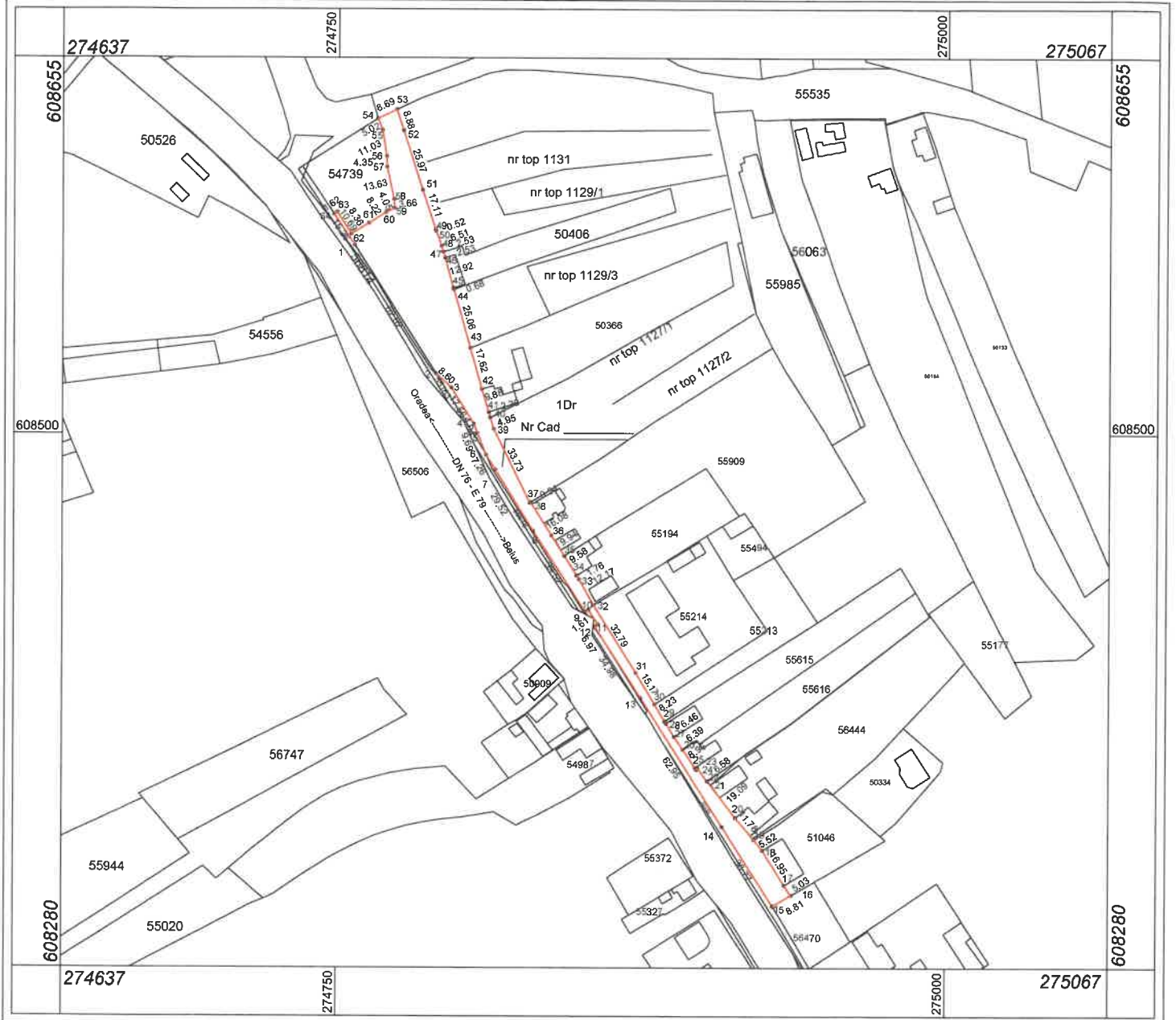


# Plan de amplasament si delimitare a imobilului

Scara 1:2500

(intravilan)

Nr. Cadastral	Suprafata măsurata	Adresa imobilului	
	3738	Com. Hidiselu de Sus, loc. Hidiselu de Sus, intravilan, jud. Bihor	
Cartea Funciara nr.		UAT	Hidiselu de Sus



A. Date referitoare la teren			
Nr. Parcela	Categoriile de folosinta	Suprafata (mp)	Mențiuni
1	Dr	3738	Drum public
Total:		3738	-

B. Date referitoare la construcții			
Cod. Constr.	Destinatia	Suprafata construita la sol (mp)	Mențiuni
-	-	-	-
Total		-	-

Suprafata totala măsurata = 3738 mp  
Suprafata din act = 3738 mp

Executant,  
ing. Onaca Florin

Se confirma executarea masurarilor in teren corectitudinea intocmirii documentatiei cadastrale si corespondenta acestuia cu realitatea din teren.

Data: 15.11.2022

CERTIFICAT DE AUTORIZARE  
Sala RO-BH-F  
Nr. 0317/23.04.2018  
CATEGORIA B

Se confirma suprafata din măsuratori si introducerea imobilului in baza de date integrata si atribuirea numarului cadastral



# Plan de incadrare in zona



Scara 1:20000



1 cm pe plan=200.0 m pe teren






# Plan suprapunere cu ortofotoplan



Scara 1:2500

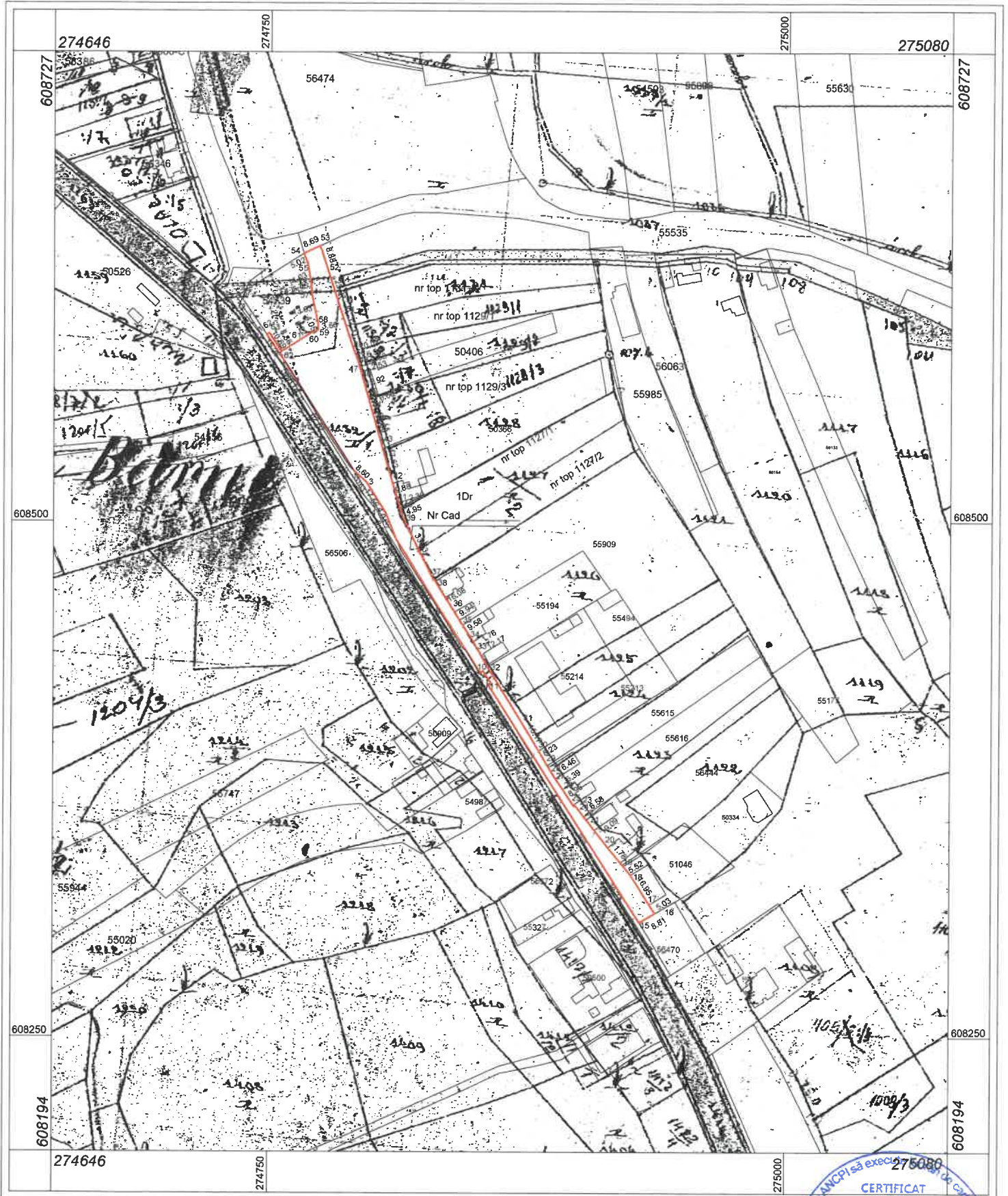


1 cm pe plan=25.0 m pe teren





# Plan suprapunere cu planșa topografică scară 1:2880



Scara 1:2500



1 cm pe plan=25,0 m pe teren





# FIȘA IMOBILULUI

Adresa imobilului: Comuna Hidiselu de Sus, intravilan, Jud. Bihor.

Număr cadastral \_\_\_\_\_ Hidiselu de Sus

## A. Teren

SITUAȚIA DIN ACTE					SITUAȚIA ACTUALĂ				
Proprietar	Cotă parte	Act de proprietate	Identificator	Suprafața din acte (mp)	Intravilan/ Extravilan (I/E)	Categorie de folosință	Mențiuni	Intravilan/ Extravilan	Suprafața măsurată (mp)
Comuna Hidiselu de Sus	1/1	CF 1 Hidiselu de Sus	top 1132 – Hidiselu de Sus	3738/12094	I	P	Drum public	I	3738
<b>TOTAL</b>				<b>3738</b>					<b>3738</b>

## B. Construcție

SITUAȚIA DIN ACTE					SITUAȚIA ACTUALĂ			
Proprietar	Cotă parte	Act de proprietate	Suprafața din acte (mp)	Descrierea construcției	Destinația (cod) construcției	Descrierea construcției	Mențiuni	Suprafața construită măsurată la sol (mp)
-	-	-	-	-	-	-	-	-
<b>TOTAL</b>								

Confirm executarea măsurătorilor la teren, corectitudinea înlocuirii tuturor înregistrărilor cadastrale și corespondența acestora cu realitatea din teren.

Confirm introducerea imobilului în baza de date integrată și atribuirea numărului cadastral



Executant: ing. Onaca Vlad Florian

Data : 15.11.2022



# Birtoklap.

4. sz. sz. sz.

Kataszteri terület 1600 <input type="checkbox"/> öles holdakban	Adó kataszteri terület jóvédelem		Jegyzet
	hold	<input type="checkbox"/> öl	
542	68		
4 1050	35		Prof. 67/10/100
432	66		2068 10 0123
169			(2) 187/1893
284	10		(2) 20 20 20
16			W&B
913			123676/26.09
11 1139	10 54		2022
17 1307	16 04		RECENT
46 356	68 60		SZILAGYI Alina-Ioana
113	62		conform cu
64			originalul
1105	16 84		din arhive
20 319	33 05		
43	08		
108			
323	40		
369	46		
41 437	44		
16 107			238253
14 999	43 10		
3 153	2 50		
84 152	52 87		538 193
350	2 17		528 194

123676/26.09  
2022  
RECENT  
SZILAGYI Alina-Ioana  
conform cu  
originalul  
din arhive

105 1053  
107 1053  
108 1053  
109 1053  
110 1053  
111 1053  
112 1053  
113 1053  
114 1053  
115 1053  
116 1053  
117 1053  
118 1053  
119 1053  
120 1053



# A. Birtoklap.

Hid. Schul. de S. S.

Sor- szám	Hely- rajzi szám	Leírás	Kataszteri térérték 1600 <input type="checkbox"/> öles holdakban		Ado- kataszteri tiszta számla		Jel.
			hold	<input type="checkbox"/> öl	frt	kr	
30	991	Legelő a Székelyvári dűlőben		257		32	
31	1026	Ártyok CFE 56219 úgyonatt		311		14,032	
32	1037	Legelő CFE 56220 úgyonatt	3	379		18,032	
33	1046	Legelő úgyonatt		52		0	
34	1067	Legelő a Székelyvári dűlőben		117		3,4	
35	1117	Legelő CFE 56219 úgyonatt		6513		31,032	
36	1133	Ártyok 27814 úgyonatt		148		0	
37	1134	Harmosás úgyonatt		174		0	
38	1146	Legelő a Lúcsi dűlőben		270		4,5	
39	1267	Legelő a Fundatura dűlőben	3	133		2,74	6448 up
40	1328	Legelő úgyonatt	3	1384		7,74	10,117
41	1339	Ártyok 1 Pășune în curtea lașă úgyonatt		202		7,27 up	
42	1404	Legelő a Crăciuna dűlőben		474		60,23	10
43	1421	Legelő a Crăciuna La Popo dűlőben	22	802		32,64	B.3.
44	1472	Legelő úgyonatt		923		1,10	8320
45	1475	Legelő úgyonatt		1118		1,40	4020
46	1525	Legelő a Pod la Ștefan dűlőben		496		62	82
47	1577	Pietre a Crăciunilor dűlőben	1295 up	639		4,60	2298
48	1578	Legelő 6599 úgyonatt		359		7,34	0
49	1607	Legelő úgyonatt	40	842		20,82	236
Harmosás a Székelyvári dűlőben				58		2,22	809
Ártyok a Székelyvári dűlőben				109		5,17	0
50	1431	Pășune în Arșaga la Popo	21	986		10,32	
51	1431	Pășune tot acolo		62		2,03	
52	1431	Pășune tot acolo cu rucă	21	711		11,362 up	11,3
53	1431	Pășune în Fundatura	178			0	
54	1382	Pășune în Fundatura	3	1218		5	

Cartea funciară cu nr. ....

Comuna/ Oraș/ Municipiu

Hidișel

A. Partea I-a

Sus.

Nr.crt.	Nr. cadastral topo.	Descrierea imobilului	Suprafata in mp.	Observatii
55	1431/5	Patură cu casă (520-21) A' casă situată în pe top. 1453/1552-33	$\begin{array}{r} 111400 \\ 110592 \\ \hline 110996 \\ 106296 \\ \hline 105044 \end{array}$	B93 B97. B106 B108
56	962/1.	Tesuu	$\begin{array}{r} 251796 \\ 251456 \\ \hline 250292 \\ 249128 \\ \hline 241103 \\ 240999 \end{array}$	B89 B92 B94 B110 B120
57	1132	Patură	$\begin{array}{r} 27813 \\ 23344 \\ \hline 16514 \\ 15934 \end{array}$	B109 B130 B131 B132
58	566	Patură extratrav. CTE Sches	Tragare 445sf =	41883 mp B97 41839 mp B10 37189 mp
59	565	Patură intravilan CTE 56486	(5597 mp)	3747 mp B119
60	567	Figura	183266 mp	B22 78006 mp.



funciară cu nr. 1

Comuna/ Oraș/ Municipiu

Aradul de  
Sus

A. Partea I-a

rt.	Nr. cadastral	Descrierea imobilului	Suprafața în mp.	Observații
	1621/A	AI Pășuni în Căpăștii de Sus	232.869 224.899 mp 223.485 mp (B 60)	(B 57, 58) B 74.
		<del>1002 = 1036</del>  5	23235 mp 279459 mp (B 76) 243.909 mp 273.606 mp 153.510 mp 118.363 mp	B 10 B 121 B 133 B 134

Declarația cu nr. 1

Comuna/ Oraș/ Municipiu

Hraljelu de  
Sus

A. Partea I-a

Nr. id	Nr. cadastral	Descrierea imobilului	Suprafata In mp.	Observatii
49	1621/1	Pășune în Căpăștii/lată Bulobeni	232.869	(657,58)
			<del>224.899 mp</del>	
			<del>223.485 mp (650)</del>	
			23235	
			<del>229459 mp (676)</del>	

5



Cartea funciară cu nr. 1

Comuna/ Oraș/ Municipiu

Cartea

B. Partea a II-a

Nr crt.

Inscrieri privitoare la proprietate

68646/M 10.0013

TP nr. 1565/15.05.2004, emis de  
C JSAPAT Bălan, Deal aut  
421/30 08 2013 Big. Pajera  
Victoria

Reconstituire c. baza L18/1991  
supra c. de 1430/7190 m<sup>2</sup>  
teren den. aut nr. 233 în  
fo. lui

GI STANCIU MARIA

B 67-69

42836/28.05.2014

Contract de donatie aut nr. 275/28.05.2014  
Big. Pajera Victoria

Donatie - cota de 1430/7190 m<sup>2</sup>, teren den. 233  
de nr B 67 în fo. lui:

68 STANCIU ALEXANDRU și

69 STANCIU FLORENTIN în comun.

60936/06.08.2014

TP 1485/2009 + declaratie aut. 1943/2014  
-reconstituire L18/91

70 LINDA FLORENTIN

Coma (1759/2008) m<sup>2</sup> 1621/1

68646/10.0013  
BNA POPESCU VICTORIA

6

60936  
60936  
2014

NO  
4

**X. Birtoklap.**

4. oldal - 1.

Leírás	Kiszámlázott 1000 <input type="checkbox"/> más helyeken	Ausztriai kiszámlázott helyeken	Jegyzet
260	4	1070	9. 05.
		47	11
		11	
		41	
		4	
		11	
545	11	1170	11. 11.
546	17	1800	16. 11.
547	13	2300	19. 11.
548	11	1170	11. 11.
565	11	1170	11. 11.
567	20	2000	19. 11.
	11	1170	11. 11.
	107	1070	11. 11.
	329	3290	32. 11.
	316	3160	31. 11.
	800	8000	80. 11.
814/2	41	4100	41. 11.
→ 815	41	4100	41. 11.
→ 817	41	4100	41. 11.
→ 818	41	4100	41. 11.
	34	3400	34. 11.
	34	3400	34. 11.
	34	3400	34. 11.

2/18 1883  
 20 2 3  
 248  
 1277 (1881)  
 13775 (1880)  
 2511 (1880)  
 28016  
 1004 (1880)  
 1100 (1880)  
 1353

538. 198  
 578. 198  
 718 myr

# A. Birtoklap.

Hídi Schul de Sli

Sor- szám	Hely- rajzi szám	Kataszteri területek 1609 <input type="checkbox"/> alus holokban	Autó- kataszteri terület jsszeglete		Observati
			hold	öl	
20	1034	Legelő	257	32	
21	1036	Legelő	311		
22	1037	Legelő	3 374	6 48	
23	1046	Legelő	5	66	
24	1067	Legelő	111	24	
25	1062	Legelő	313	31	
26	1033	Legelő	111		
27	1034	Legelő	174		
28	1046	Legelő	270	4 38	
29	1262	Legelő	1 193	2 24	
30	1338	Legelő	3 1334	7 71	
31	1335	Legelő	202	227	
32	1417	Legelő	174	6	
33	1431	Legelő	22 802	32 64	
34	1472	Legelő	923	1 10	
35	1473	Legelő	111	1 10	
36	1525	Legelő	196	62	
37	1577	Legelő	639	4 10	
38	1578	Legelő	1 359	7 24	
39	1579	Legelő	40 842	23 32	
		1580	657,58	222	
Kamroszóna		Debrecen			
Akharoskó		Kisvárd			
40	1431	Legelő	21 989		
41	1413	Legelő	624	223	
42	1416	Legelő	116 962		
43	1417	Legelő	21 711		
44	1418	Legelő	173		
45	1338	Legelő	3 1218	5	



ajdonos neve a betétáni meg-  
különböztető jelzővel

megfelelő betétek száma:

Mutálka

12.10.1002 h. 10

Peko fornu'su

dupl de 1154

72593

et 21

2016

hiditel de sus.

11.11.2006 12.3594

Oclote ca risu de 2h B 34-35  
si fhaaleam, oclote de puseline  
si cireput vraya a fur

PASCA FROANA

117 B 42

PASCA FROANA

Indi. 12021 / 8.22.1008

Sift dul. 2410

1008 B de ch

1008 B de ch

forma de 3.00

1008 B de ch

1008 B de ch

1008 B de ch

1008 B de ch

artera fu

# betűsoros névjegyzéke.

his

Nr. crt.	Dobos neve a netaláni megkülönböztető jelzővel	A megfelelő betétek számai
78		
10 7c		

21 CLK

unciară cu nr. 1.

Comuna/ Oraș/ Municipiu

Fid. Sus

B. Partea a II-a

nr. crt.	Înscrieri privitoare la proprietate	Observații
26	<p>Luțat la 27.07.2006 Nr. 30324            În baza HCL 25/2006 și a Plan            cad. OCPI milion nr. 5611/06,            din nr. topo. 921/1 se delimiteste            suprafața de 10.000 mp. care se            constituie în nr. cad. 163 și se            transcrie în CTN 77 fid. sus,            în fav. Comunei fid. sus.</p>	
	<p>17.10 2006 47250</p>	
	<p>1640 4146/6218 2006 949</p>	
	<p>CAMPANA HARITA</p>	
	<p>Luțat la 24.10.2006 Nr. 48776            În baza HCL nr. 47/2006 emis            de Consiliul Local al Comunei            fid. de Sus, se schimbă destina-            ția terenului cu nr. topo. 1335-</p>	

9



Ci

Cartea funciară cu nr. 1

Comuna/ Oraș/ Municipiu

hid sus

**B. Partea a II-a**

Nr.crt.	Inscrieri privitoare la proprietate	Observatii
28.	<p>1341, din valoarea în pășune în intravilan, după care se întărește dreptul de proprietate în baza L. 213/1998, în fav:</p> <p>Comuna Hidizelu de Sus - proprietate pivoată</p>	
29	<p>Intrare la <u>10.XI</u> <u>2006</u> nr. <u>53180</u>  <small>In baza titlului de proprietate acordat de Comisia Judeteana  cu nr. <u>1733/2006</u> și în baza legii nr. <u>1500/3320</u> din <u>1972</u>  privind restabilirea dreptului de proprietate asupra terenurilor  subrocate în favoarea lui <u>3300/4021</u> din <u>1972</u>  cu titlul de reconstituire în baza  L. 18/91. în fav:</small></p> <p>Pasca Florian</p>	27
30 31	<p>Intrare la <u>10.XI</u> <u>2006</u> nr. <u>53175</u>  <small>In baza titlului de proprietate acordat de Comisia Judeteana  cu nr. <u>1552/2006</u> și în baza legii nr. <u>1500/3320</u> din <u>1972</u>  privind restabilirea dreptului de proprietate asupra terenurilor  subrocate în favoarea lui <u>546/123400</u> parti din <u>1931/5</u>  cu titlul de reconstituire în baza  L. 18/91. în favoarea lui</small></p> <p>Pasca Florian</p>	336-32

C.A. 11203/22.05.2014

10

33430

Cartea funciară cu nr. 1

Comuna/ Oraș/ Municipiu

Hid. de sus.

B. Partea a II-a

Inscrieri privitoare la proprietate

Observații

- În baza adresei nr. 2168/8.XI.2006 eliberată de Primăria Hidiseul de sus se notează pe lt. trg. 1431/5 existența unei case situate pe lt. trg. 1453 din ct. 486. Hidiseul de sus, proprietatea lui:

32 Pasca Florian și soția

33 Pasca Floare

✓

1431-5

Intrat în 22.11.2006 cu nr. 199/55942  
 în baza Contractului de închiriere din  
 autentificat sub nr. 152106 de Biroul Nota-  
 rului Public Lidia Bănuș se întabulează dreptul  
 de proprietate asupra cotei de can. 2/3 parte din imobi-  
 lului înscris sub A.I. închiriere intabulat sub B. 1431/5, cu  
 titlu de închiriere în favoarea lui:

34 HEPES LIANICA

35 HEPES LIANICA

1431/5

1572

EA  
 2009/1301  
 2014

Intrat în 22.11.2006 cu nr. 199/55942  
 în baza Contractului de închiriere din  
 autentificat sub nr. 152106 de Biroul Nota-  
 rului Public Lidia Bănuș se întabulează dreptul  
 de proprietate asupra cotei de -1500/3338 parte din imobi-  
 lului înscris sub A.I. închiriere intabulat sub B. 1472, cu  
 titlu de închiriere în favoarea lui:

36 HEPES LIANICA

11

Cartea funciară cu nr. 1

Comuna/ Oraș/ Municipiu Hid. de Sus

B. Partea a II-a

Nr. crt.	Inscrieri privitoare la proprietate	Observații
39	<p>Intrat la 29.05.2007 nr. 35206            în baza titlului de proprietate emis de Comisia Județeană            pt. stabilirea dreptului de proprietate asupra terenurilor Bihor            cu nr. 1762/2006 din anul 2006 se întabulează dreptul de            proprietate asupra terenurilor cu titlu de reconstruire în baza            18/1991 în favoarea lui:            Vasadi Ecaterina</p>	<p>839 la            342 cota            1700/2007            8996 parti d            nr. 565</p>
40	<p>35047/23.05.2007            Parcela topo 962/11 și diminuată sup.            la 252.535 mp, diferența de 1800 mp            const. în cad. 205 - 210 care se înscrie            în CF 816 Hiditelu de Sus, iar            diferența de 3828 mp se conscrie în nr.            cad 211 - 217 care se înscrie în CF            817 Hiditelu de Sus, apoi            Parcela topo 1431/5 și diminuată supra-            fața la 114.362 mp, diferența de 9050 mp            continuând și în nr. cad. 218 - 234 care            se înscrie în CF 818 Hiditelu de Sus.</p>	

Cartea funciară  
Comuna/Oraș/Municipiu

12



## B) Foia de proprietate

Numărul  
serial

NOTA

Intrat la 4 Septembrie 1929 Nr. 6521 cf  
clouez. cu Nr. 6905/1929  
In baza art. 78 din Regulamentul  
legi pentru organizarea, administrarea  
si exploatarea pământului, sa  
notearea sa fostii proprietari si  
comproprietarului in baria al plan po-  
tential in:

Asociatiunea de Pământat a comu-  
nei Hidiseleul de sus.

Intrat la 27 martie 1956. Nr. 717 cf  
In baza deciziei Nr. 7/1956 din  
9 martie 1956 a Sfatului Popular al  
comunei Hidiseleul de sus privind si  
schita de plan din 8 martie 1956. imo-  
bilul de sub Nr. de ord. A.I. 48.41 cu  
Nr. 1756/56 pedepse din aceasta  
carta de cf. si a transfera, cu cf. Nr.  
546 in favoarea lui Susa Nicolae

Intrat la 11 aprilie 1956. Nr. 234 cf  
In baza deciziei Nr. 4/1956 din 9  
martie 1956 a Sfatului Popular al comunei  
Hidiseleul de sus si a schite de plan din  
9 martie 1956 imobilul de sub Nr. de ord.  
A.I. 43. cu Nr. top. 1431 se deslipeste din  
aceasta cartă de cf. si se imparte in parcelă  
n.ă. conform schitei de împartire si anume:  
Nr. top. 1431/1 cu suprafata de 25 imp. 900 stp  
Nr. top. 1431/2 cu suprafata de 102 stp. si  
3 Nr. top. 1431/3 cu suprafata de 620 stp. apoi

parcela cu Nr. top. 1431/3 pe Transfera cu cf.  
Nr. 547 in favoarea lui Nicolae Traian,  
si parcelă cu Nr. top. 1431/1 si 1431/2  
se deslipesc in aceasta cartă de cf. sub  
noul numar de ordine A.I. 40.41. in  
situatia proprietarului de cf. de sub B.1.  
menționata.

## B) Foia de proprietate

Numărul serial		NOTA
7	<p>Intreat la 13 iulie 1959. W<sup>o</sup> 3998.          În baza deciziei nr. W<sup>o</sup> 4/1958, imobilul de sub AI 50, cu W<sup>o</sup> top. 1431/1 de abuzioară din această coală de carte funciara și care formă schitei să se imparte în fracțiune noi și anume:</p>	
8	<p>Imobilul cu W<sup>o</sup> top. 1431/4 în int. de 268 mp.</p>	
9	<p>Imobilul cu W<sup>o</sup> top. 1431/5 în int. de 21 mp. și o parte din imobilul cu W<sup>o</sup> top. 1431/4 de tranșă în coală de c. 2. W<sup>o</sup> 557 din care în fruntea în fațada statului Român.</p>	
10	<p>Sau imobilul cu W<sup>o</sup> top. 1431/5 de care face parte această coală de carte funciara în fațada proprietarului de aici.</p>	
11	<p>Intreat la 4 august 1961. W<sup>o</sup> 2544.          În baza deciziei nr. W<sup>o</sup> 31/29/1961, a statului Român și Regimului Eșarilor, să se imparte și să se împartă imobilul de sub AI 50 de cele trei părți din această coală de carte funciara și anume:</p>	
12	<p>Imobilul cu W<sup>o</sup> top. 1417/1 în int. de 178 mp. și imobilul cu W<sup>o</sup> top. 1417/2 în int. de 276 mp.</p>	
13	<p>Printre care, imobilul cu W<sup>o</sup> top. 1417/2 de tranșă în coală de c. 2. 560 în fațada Regimului Eșarilor de tranșă din fațada statului Român.</p>	
14	<p>Sau imobilul cu W<sup>o</sup> top. 1417/1 și tranșă în coală de c. 2. 560 în fațada Regimului Eșarilor de tranșă din fațada statului Român.</p>	
15	<p>Intreat la 25 nov. 1961. W<sup>o</sup> 3523 cm. 3366/1961.          În baza deciziei nr. W<sup>o</sup> 1557/1961 și a statului Român, de sub AI 40 cu top. 1338 de abuzioară, în această coală de carte</p>	

### B) Foia de proprietate

Imărul serial

NOTA

funciara si conform actului de impartire si anume:

Imobilul cu top. 1338/1 in int. 166 st. f.  
Imobilul cu top. 1338/2 in int. 3 iug. 1218  
Sunt in posesia imobilului cu top. 1338/1 si  
transmisi in coala de C.F. D. 563 din top.  
cu fiintata in favoarea Cooperativii de  
Credite si Bani din localitate.  
Iar imobilul cu top. 1338/2 se restituie  
in aceasta coala de C.F. in favoarea  
proprietarului de pina acum.

14  
15  
16

intrat la 22 ianuarie 1980 nr. 1306  
in baza titlului de proprietate emis de Comisia Judeteana  
de stabilire a dreptului de proprietate asupra terenurilor Bino.  
cu n. 1240 din 22.00.1978 in favoarea dr. de  
proprietate asupra terenurilor A. intrat  
sub B. cu titlu de reconstituire in favoarea:  
n. 174

rectificat sub

7. Pacea Ionel

174  
175

intrat la 21.10.1980 nr. 1982  
in baza titlului de proprietate emis de Comisia Judeteana  
de stabilire a dreptului de proprietate asupra terenurilor Bino.  
cu n. 1240 din 22.00.1978 in favoarea dr. de  
proprietate asupra terenurilor A. intrat  
sub B. cu titlu de reconstituire in favoarea:  
n. 174

8. Pacea Dumitru

177  
178-2

intrat la 21.10.1980 nr. 1983  
in baza titlului de proprietate emis de Comisia Judeteana  
de stabilire a dreptului de proprietate asupra terenurilor Bino.  
cu n. 1240 din 22.00.1978 in favoarea dr. de  
proprietate asupra terenurilor A. intrat  
sub B. cu titlu de reconstituire in favoarea:  
n. 174

intrat la 21.10.1980 nr. 1984  
in baza titlului de proprietate emis de Comisia Judeteana  
de stabilire a dreptului de proprietate asupra terenurilor Bino.  
cu n. 1240 din 22.00.1978 in favoarea dr. de  
proprietate asupra terenurilor A. intrat  
sub B. cu titlu de reconstituire in favoarea:  
n. 174

179 Pacea Teodor  
180 Pacea Rodica



### B) Foia de proprietate

Numărul serial	<p>intrat la 21.02.2004 nr. 12126          în baza titlului de proprietate emis de Comisia Județeană          pl. stabilirea contului de proprietate asupra terenurilor Bihor          nr. 11205 în anul 2004 în baza dreptului de          proprietate asupra terenurilor nr. 2230/2004 tip 260          sub B ..... cu titlu de reconstituire în favoarea          1. ....          2. ....</p>	NOTA
22	<p>Zaharu Lanas</p>	<p>ter Bc1 B22</p>
23	<p>intrat la 21.02.2004 nr. 12124          în baza certificatului de înregistrare nr. 112/2004          nr. 2007 de Biroul Notarului Public          în baza dreptului de proprietate          asupra terenurilor nr. 2230/2004 tip 260          în favoarea lui Zaharia Lanas          cu titlu de moștenire</p>	<p>ter Bc1</p>
24	<p>Contract 10/14.06.2005 - nr. 20345          Cu titlu B38/2 ptr. achiziție în          CF 775 cu înțelegerea menționată</p>	
25	<p>Stat la 16.02.2006 nr. 14130/          2 de la stat 9/2004 pl. Ocni          2007/06 - 2006/06 - din valoarea          de 95.000 - și de deșeurile          3401 ap - care a fost          CFN 65 Indexul de Sus a          pe Cons. Local al Com. Indexul          de Sus</p>	

48



A. Birtoklap.

Sor- szám	Hely- rajzi szám	Kataszteri területek 1980 <input type="checkbox"/> illés előlekkben hold <input type="checkbox"/> 64	Nar- tatási leír- tása jórésben ft. - kft.	Jegyzet
--------------	------------------------	--	--	---------

72387071/100

- új autó 1671/08 Bp. Pöstele Török  
- 1000 ft. Török autó és lakás

5) ARDELANI TERÜLET

- részlet  
sub 72

72593/19 of 2016  
In baza certificat de deces seria  
SS nr 185032 / 12.10.2008  
numara dreptul de uzul si posesie

6) inscrie la f. gaudere, Pasca Dumitru

20



Cartea funciară cu nr. 1

Comuna/ Oraș/ Municipiu

Hidisele de sus.

B. Partea a II-a

Nr. crt.	Inscrieri privitoare la proprietate	Observații
41	<p>8314 / s. 2. 2008 Parcela cu nr. topo 565 și planșă planșă de încadrare cf. adu. 247/2008 Primăria Hidisele de sus, în teren îngrădit, apoi,</p>	
42	<p>Cve. aut. 333 / 2008 BHP Cârba Carmel. preț 15000 Euro; ampa 1700 / 8996 p. topo 565 de mb B39, cumpărare, bui proprie: MAZZIERI PAOLO, necăzut.</p>	1843
43	<p>62570 / 23.09.2008. Cere de însușirea terenurilor cu supra adu. 22/11/08 - Primăria Hidisele, cve 333/08 și decr. aut. 1951/08 - Forța Carmel, înscrisurile de mb B39 și n2, cu tracțiune nr 321 Hidisele de Jos, fiind sursele aicelui erocare.</p>	
44	<p>0571 7135 Ardelean Mihail</p>	Urei 1572

2A

Cartea funciară cu nr. 1

Comuna/ Oraș/ Municipiu .....

**B. Partea a II-a**

Inscrieri privitoare la proprietate

Nr. crt.

Observatii

intrat la 13.10.2008 199 nr. 67/227  
 În baza titlului de proprietate emis de Comisia Județeană  
 pt. stabilirea dreptului de proprietate asupra terenurilor Bihor  
 cu nr. 1047 din anul 1998 se întabulează dreptul de  
 proprietate asupra 760/11204 mp de teren A/27 întab.  
 sub B. 44 cu titlu de reconstituire în baza  
 L 18 / 1991 , în favoarea lui:

1.  
 45. 2. ISARIBAN PETRU

34868/22.06.2009  
 În baza HCL 10/30.01.2009 emis de  
 Consiliul local al Com. Hid. de Sus  
 asupra de 6400/11204 mp din M. topo 567  
 care în proprietatea privată a Com.  
 Hidirelu de Sus și administrarea  
 Consiliului local al Com. Hidirelu  
 de Sus și totodată supra 6400/11204  
 mp din topo 567 și schimbă destinația  
 din

34868/22.06.2009  
 În baza HCL nr. 10/30.01.2009 emis  
 de Consiliul local al Com. Hidirelu de  
 Sus , asupra supra 6400/11204 mp  
 din Topo 567 se schimbă destinația  
 terenului din pârșenie în teren arabil ->

22

**B. Partea a II - a**

Nr. crt.	Inscrieri privitoare la proprietate	Observatii
46	<p>dupa care se intabuleaza dreptul de proprietate in baza L 213/1998, in fav.</p> <p>COMUNA HIDISELU DE SUS, proprietate privata, B 53</p> <p>anupra 6400/116204 mp Topo 562</p>	
47	<p>34871/22.06.2009</p> <p>In baza HCL nr. 12/30.01.2009, emis de Consiliul local al Com. Hid. de Sus, supraf. de 300 mp / 252535 in schimbă destinația din pășune în teren arabil, după care se intabulează dreptul de proprietate in baza L 213/1998, in fav.</p> <p>COMUNA HIDISELU DE SUS, proprietate privata,</p>	650
48	<p>29860/28.05.2009</p> <p>In baza dec. nr. 13203/07.04.2009, P.P. 13203/07.04.2009, suprafata de 153 mp se desparte din imob. cu nr. top. 1431/5, de sub A 52 m si constituita in nr. cad. 50121, cu nr. asociu in cf. electiune 50121 Hid. de sus in fav. Epa Inoianu.</p>	

23



**B. Partea a II - a**

Nr. crt.	Inscrieri privitoare la proprietate	Observatii
49	<p>39587/16.07.2009                      În baza TP 13813/2009, loc. cad. avizată                      nr. 39587/23.07.2009 / în baza de 203 mp                      din nr. top. 962/1 de sub 347                      50160 corp de busucă în CF 50160 în fav.</p>	
50.	<p>53693/21.09.2009                      În baza doc. cad. avizate APi Bihor,                      extras din plan parcelor, suprafața de                      300/252 535 mp teren top 962/1 de sub 347                      se constituie în ced. 50219 Hid. de sus,                      ce se însușește în cf. elect. 50219 Hid. de                      sus în fav. Comuna Hid. de sus.</p>	
51.	<p>Top. 59570/12.10.2009                      În baza top. 52/2009 Com.                      locală Hid. de sus,                      se constituie dreptul de                      proprietate în baza top. 59570/12.10.2009                      Com. Hid. de sus - în fav. Com.                      Hid. de sus</p>	
	<p>Act de 5603/11.02.2014 top. 567</p>	

24

Cartea funciară cu nr. 1

Comuna/Oraș/Municipiu H. de Sus

**B. Partea a II - a**

Nr. crt.	Inscrieri privitoare la proprietate	Observatii
	<p>61269/20.10.2009</p> <p>HCL 57/2009 - Cons. Local al Com. Hădărele de Sus; nra 99P4/2009 Prefectura Bihor; cota de 7970/23285J. Topo 1621/1 de sub AI 49; L 213/1998; L 18/1991</p> <p>proprietate privată: Comuna Hădărele de Sus (Inadunim. Cons. Local al Com. Hădărele de Sus)</p>	
53	<p>Inscris la 16.10.2009 H. 60618.</p> <p>Cota de 5603/116204 din top. 567 de sub B50</p> <p>se transcrie în CF E. 50231. H. de Sus și cota de 6400/116204 din top. 567 de sub B 46</p>	
54	<p>2850/12.01.2010</p> <p>HCL 17/17.07.2008 emisa de Primăria Comunei Hădărele de Sus, înțată de legalitate, P.A.D. înțată OCPI. sub nr. 2850/2010, suprafața de 480/30618 mp. Top 1132, a existat în nr. cadastral 50285, ce se înscrie în CF electoral 50285 Hădărele de Sus în for Comuna Hădărele de Sus - proprietate privată.</p>	

25

**B. Partea a II - a**

Nr.crt.	Inscrieri privitoare la proprietate	Observatii
55	<p>24055/13.04.2010</p> <p>În baza somatăii de plată nr. 1/08.04.2010 în dos executiv nr. 245/E/2010 - BEJ BEIUSAN re noticiara somatăia de plată asupra celei de proprietate din Topo 1547 și topo 1578, înscrisă în f.c. lui Păscu Ștefan nr. 6514, pentru suma de 31365,18 lei în favoarea lui Ardelean Clăudia</p>	
56	<p>27812/27.04.2010</p> <p>În baza a T.P. 15063/2009 elib. Ardelean Clăudia, ob. cod nr. 2020 O.C.P. Biluș, nr. topo 567 în vederea înprofatare cu 231 mp, se urmează înscrisul nr. cad. 50366 înscrisul nr. cad. 50366 sub titlul de hus în f.c. Ardelean Clăudia</p>	
57	<p>49446/30.07.2010</p> <p>cota de 7165/7970/232869 p. topo 1621/1 se urmează înscrisul nr. cad. 50332, Comuna Holoșel</p>	
58	<p>49448/30.07.2010</p> <p>cota de 807/7970/232869 p. topo 1621/1 se urmează înscrisul nr. cad. 50332, Comuna Holoșel</p>	



# Kognitativ.

Cartea funciara cu nr

.....

Comuna/ Oraş/ Municipiu

Hidrele de Sus

## C. Partea a III-a

Nr. crt      Inscrisuri privitoare la sarcini      Observatii

73077 / 2011. 04.14

In baza H.C. cu nr. 20/2011 data  
de Kognitiv Hidrele de Sus, cu nr.  
de legalitate cu nr. 3095/2011, eliberat de  
Institutiile Prefecturii, judecatoriei, cu  
nr. 1405/2011, eliberata de Primaria  
Comunei Hidrele de Sus, din imobilul  
cu nr. 50592, SCS si analizele realizate  
de 2010, nr. 1000 si 1001, in  
scopul de a se realiza SCS pe  
si terenurile in CF care sunt situate in  
comuna Hidrele de Sus.

78474 / 11.05.2011

In baza dec. cad. emisa cu  
nr. 78474/2011 de C.C. P. Hidrele  
de Sus, cu nr. 1405/2011, eliberata de  
Institutiile Prefecturii, judecatoriei, cu  
nr. 1405/2011, eliberata de Primaria  
Comunei Hidrele de Sus, din  
terenurile: Cal Panetru si Ecaterina.

top 1621/11

27

20597 / 08.05.2012

In baza Decl. aut. nr. 342/23.04.2012  
si Decl. aut. nr. 381/05.05.2012, emise de  
Prim. Mas. Anca Yana, si radiogra-  
fiile de sub B22-23 si se stabileste  
situatia actuala de CF.

B

Că

Cartea funciară cu nr. 1

Comuna/ Oraș/ Municipiu

Județul de

~~G. Partea a III-a~~

Nr.	Nr.crt.	Inscrieri privitoare la sarcini	Căsuțe
		<p>31380/15.05.2012.</p> <p>În baza Sentinței Civile cu m. 4767/2012 data în dosar nr. 17203/17/2011 de fud. Civilă, în măsura sentinței civile 4767/2012 de fud. Civilă, cuantă cu alți fond funciar.</p>	
E		<p>79696/12.12.2012</p> <p>În baza TP nr. 13207/2009 depusă de Hoțar de nr. 1431/5 de Comitetul de la Coș 52500 și în baza de CTE 52500 Hădăreț de S. 14</p> <p>63 faza urmării Act Hădăreț</p>	
5		<p>21319/29.03.2013</p> <p>În baza HCC nr. 18/2008 Adunarea Locală al Comunei Hădăreț de la nr. 9982/671029 mp. teren tip 902/1 se instabulează dreptul de proprietate cu titlu de lege în favoarea:</p> <p>64 COMUNA HĂDĂREȚU ȘI ȘIUS - din pământ în ad. ministrare</p>	
EAF 10 57		<p>65 CONSILIUL LOCAL AL COM. HĂDĂREȚU ȘI ȘIUS</p>	
26 18		<p>Apn</p> <p>se schimbă categoria de folosință a suprafeței de 9982/671025 mp. teren tip 902/1 din pământ în areșul.</p> <p>66 teren 902/1 din pământ în areșul.</p>	

28

=B2

Cartea funciară cu nr. ....1.....

Comuna/ Oraș/ Municipiu

Județul de Suceava

C. Partea a III-a

Nr. crt.	Inscrieri private la sarcini	Observații
71	<p>100253/22.12.2014</p> <p>În baza Doc. cad. nr. 34685 și avizată de către serviciul cadastru din imobilul cu nr. top 1621/1 și dezvoltate suprafața de 250 mp, ce se află în componența nr. cad. 34685 și a hărții și CPE 64285 Județul de Suceava în fav. pagr. de sub B10</p>	
72	<p>15124/16.02.2015</p> <p>16438/03.03.2015</p> <p>Decizie aut 442/02.03.2015, act adițional aut 978/2015 NP Prodeo Raluca</p> <p>Drept de proprietate în fav. pagr. asupra auzului proprietății prinud cete de 546/114069 sup teren top 1431/5 și v. cona, de sub B3435, în fav</p> <p>HEPES MARIUS - VASILE</p>	<p>V47</p> <p>C2,3</p>

29



Cartea funciară cu nr. ....

Comuna/ Oraș/ Municipiu ..... H. de sus

**C. Partea a III-a**

Nr.crt.	Inscrieri privitoare la sarcini	Observatii
	<p>22476/23.03.2015            În baza H.C. 26/2015 înscrisă            la cel. H.I.D. de sus, dec. cod recepție            nota O.C.P. înscrisă nr. 260/2015 reduse            în parte cu 215 mp, se distribuie în            părți 54742/ se distribuie în            cod 54742 care se transcrie în            C.F.E. 54742 H.I.D. în fa. Armas            73 Județului de sus</p>	
	<p>Inch. 22476/23.03.2015            H.I.D. - O.C.P. - înscrisă - dec. anula            în baza se distribuie fiind de sus            = Ch. Cod. 54742 H.I.D. de sus            H.I.D. în fa. Com. H.I.D. sus -</p>	
2	<p>22470/23.03.2015            În baza H.I.D.ului nr. 2071/2015 sub            nr. 22470/2015, Hotărâre nr. 25/2015 emisă de Consiliul</p>	36

Cartea funciară cu nr. 1

Comunal/ Oraș/ Municipiu

H. de Sus

A. Partea I-a

Nr.crt.	Nr. cadastral	Descrierea imobilului	Suprafata In mp.	Observatii
75		Hidirelu de Sus, suprafata de 1011 mp teren din top 1132, se constituie in nr cadastral 54739, se inregistreaza in cf. electr. 54739/1AT Hidirelu de Sus in fav. Comunei Hidirelu de Sus - proprietate publica		
76		72466/73.03.2015 In baza H.C.L. cu nr. 74/2015 de Comuna Hidirelu de Sus, H.C. cu nr. 970/2007 de Comuna Romaniei, acti de 597,77 mp din teren - 1578 cu 1624/1 se constituie in nr cadastral 54739 care se inregistreaza in cf. electr. 54739 Hidirelu de Sus in fav. Comunei Hidirelu de Sus - proprietate publica.		39
77		22461/23.03.2015 In baza HCL cu nr. 22/2015 emis de Comuna Hidirelu de Sus, HG nr. 970/2002 emis de Gov. Romaniei acti de 893/2230 mp teren din top nr. 1431/3 se constituie in ul. cat. 54740 care se inregistreaza in CFE 54740 Hidirelu de Sus in fav. Comunei Hidirelu de Sus - proprietate publica		
		37013/11.05.2015 In baza doc. cod. receptiune a anvelope de cahe șrovarul colostiu, TP nr. 1740/4.09.2008 CJPSDPAT Bihor, suprafata de 640 mp teren in top 1417/1 se consti-		

Cartea funciară cu nr. ....

Comuna/ Oraș/ Municipiu ..... H. de his

**B. Partea a II-a**

Nr.crt	Inscrier privitoare la proprietate	Observații
78	<p>tine în nr cad. 54784 ce se trovano în CTR 54784 UAT Hădărele de Sus în fav. lui MARINAIU MARIA</p>	
79	<p>Inscris la nr. 30 03 2016/H 29296 În baza pomentei emise în desav executorial nr 863/E/2013. BE J. Andelea Bianca pe motiva pomentei de plată pt. 49.884,08 € în favoarea creditorului S.E.EOS KSI ROMANIA S.R.L. având ca obiect de proprietate intabulată Sub B72</p>	
80	<p>31180/05.04.2016. în baza T.P. cu nr. 20243/28.03.2013 elife de Prim. Cam. Hădărele de Sus ca de 1388/20071 în fav. lui 505 în calitate de ... 55944 pe nr. ... în CT nou înscris la nr. 55944 Hădărele de Sus în favoarea Cui Florin.</p>	
81	<p>31178/05.04.2016. T.P. cu nr 20243/2013 de Prim Cam. Hădărele de Sus ca de 1388/20071 în fav. lui ... 55944 în calitate de ... înscris la nr. 55944 Hădărele de Sus în favoarea CUI FLORIN.</p>	

Handwritten mark resembling a stylized '4' or '0' with a vertical line through it.

Handwritten text at the bottom of the page: 81 CUI FLORIN.



Cartea funciară cu nr. 1

Comuna/ Oraș/ Municipiu H. de Sus

= 0 =  
**A. Partea I-a**

Nr.crt.	Nr. cadastral	Descrierea imobilului	Suprafata în mp.	Observații
82		<p>45337/19.05.2016</p> <p>În baza HCL nr. 30/06.05.2016 emisă de Consiliul Local Hidrela de Sus, doc. recd. recepționată în baza de OCPI Bihor se desparte în profunzime de 2669 mp teren nr. topo 1431/5 și se constituie în U. cod. 55069 ce se înscrie în CTR 55069 Hid. de Sus în fav. Comuna Hidrela de Sus - domeniul public.</p>		
83		<p>Interes la 10.06.2016 în suma 52950.</p> <p>nr. I.P. 21874/2016</p> <p>prietate asupra - 1669/232869 top. 1621/1.</p> <p>cu titlu de reconstrucție în baza 18/1991, în favoarea lui:</p>		31
84		<p>Surcanu Naia</p> <p>Daraban Petru</p>		0.95 B84-85
85		<p>62652/14.07.2016</p> <p>CSM 56/03.06.2016 BNP Pauna Florin - dos. 59/2016</p> <p>drept de proprietate, cu titlu de moștenire, asupra părții de 1/2 parte din cota de 1669/232869 mp teren nr. topo 1621/1, de sib. B84, în fav.</p>		
86		<p>POPOVICIU FLOARE, fiică - 1/2 parte</p> <p>DARABAN IOAN, fiu - 1/2 parte</p>		

B. Partea a II-a

Nr.crt.	Înscrieri privitoare la proprietate	Observații
	<p>98147/16.11.2016</p> <p>În baza Hot. nr. 31/22.09.2016 emisă de Cons. Local Hid. de sus, PAD vizat de OCPI Bihor sub nr. 98147/2016, cota de 236 mp teren top 962/1 ce constituie în nr. cad. 55154 și se înscrie în cf. elect. 55154 UAT Hidisele de sus, în fav. Comuna Hidisele de sus, proprietate publică.</p>	
	<p>98220/16.11.2016.</p> <p>În baza HCL nr. 29/22.09.2016 Cons. Loc. al Com. Hidisele de sus; dec. cad. vizată OCPI Bihor, din teren 1132 ce derind 929 mp teren care se înscrie în cad. 55156 și se înregistrează în CF 55156 Hidisele de sus în fav. Com. Hidisele de sus.</p> <p>88. prop. publică.</p>	
	<p>98125/16.11.2016</p> <p>În baza HCL nr. 32/2016 Cons. Loc. al Com. Hidisele de sus și dec. cad. vizată de OCPI Bihor, din teren 962/1 se derind suprafața de 340 mp. teren care se constituie în cad. 55157 și se înregistrează în CF 55157 Hidisele de sus în fav. Com. Hidisele de sus</p>	

32 e/o

= 15 =

Cartea funciară cu nr. 1

Comuna/ Oraș/ Municipiu Luduselu de Sus

A. Partea I-a

Nr.crt.	Nr. cadastral	Descrierea imobilului	Suprafața în mp.	Observații
90	106065 / 15.12.2010 TP 15370/2009	Comuna Locală Luduselu de Sus Drept de proprietate BOT IOAN - 900/238253 sup. teren	114/2	B91, 92
91 92	CM. nr. 12 / 20.03.2012 BMP Gitea Teodora Fidia Moxemine	cota de 900/238253 sup. teren 114/2 în favoarea: BOT LUcretia - soție suprav. cota 1/4 parte BOT IOAN - fiu - cota de 3/4 parte		
33				


nr. 15



Cartea funciară cu nr. ....

Comuna/ Oraș/ Municipiu .....rtea

**B. Partea a II-a**

Nr.crt.	Înscrieri privitoare la proprietate	Observații	Nr.crt.
33	<p style="text-align: center;">50428/28.09.2017</p> <p>În baza TP. nr. 24466/06.03.2007 emisă de CJSDPA7 Bihor, + Doc. cad. recepțional de către OCPI Bihor, din nr. Legea 143/13 se declară foste suprafețe de 556 y. teren și din nr. Legea 143/15 se declară foste suprafețe de 808 y. teren, suprafețe ce se conșt. cu nr. cad. 55255 și de bancouri a CFR 55255. Hidroșelul de bus și fa. lui cred, etc</p>		94
			97

109  
100  
101

Cartea funciară cu nr. ....

Comuna/ Oraș/ Municipiu .....

**B. Partea a II-a**

Nr.crt.	Înscrieri privitoare la proprietate	Observații
	<p>98184/16.11.2016</p> <p>În baza HCL 28/2016 - Consiliul Local Hid. de sus, suprafața de 421 mp teren topo 1132 al comitatului în cad 55163 Hid. de sus</p> <p>90 în fav. Comuna Hid. de sus, domeniul public</p>	
	<p>98332/16.11.2016</p> <p>În baza HCL 30/2016 - Consiliul Local Hid. de sus, suprafața de 323 mp teren topo 1132 al comitatului în cad 55155 Hid. de sus</p> <p>91 în fav. Comuna Hid. de sus, domeniul public.</p>	
<p>23/10/2017</p>	<p>29189/03.04.2017</p> <p>În baza TP 22778/27.07.2016 emiso de CJSDPT BH și o decl aut 778/31.03.2017 de întelegerere dreptul de proprietate al titler de recunoaștere în baza L18/1991 asupra cotei de 1164/251456 mp teren, topo 96211 în favoarea lui</p> <p>92 BERDIE DIMITRIU</p>	<p>B92.</p>
	<p>51187/30.05.2017</p> <p>În baza CM nr. 32/2017 dos. suc. 44/2014 BNA Ionuțescu Laurențiu Șibashian drept de proprietate al titler de neostemine asupra cotei de 1164/250292 mp, în favoarea:</p> <p>93 BERDEA DANIELA ELISABETA - fiică - 1/2 parte</p>	<p>B94</p>
	<p>6 / 0</p>	

Cartea funciară cu nr. ....

Comuna/ Oraș/ Municipiu

2 B2

Hidiseșel

**C. Partea a III-a**

Nr.crt.	Înscrieri privitoare la sarcini	Observații
94	<p>76491/09.08.2017</p> <p>În baza Doc. cad. reprezentate și            actuale de către serviciul cadastral            de cadrul OCPI Bător, de nr. dop.            96211 se dispune de suprafață de 1164            mp. teren ce se constituie în nr. cad.            55286 și se înscrie în CPE 55286            în fav. proprietarilor de sub B93</p>	
95	<p>99592/ 22.09.2017</p> <p>C. donatie aut. 3002/20.09.2017 BNP Paule Florin            drept de proprietate, cu titlu de donatie, ampre            notei de 1/2 parte din cota de 1669/219459 mp teren            nr. top 1621/1, de mb. B.83, în fav:</p> <p>POPOVICIU FLOARE</p>	
96	<p>86652/06.09.2017</p> <p>În baza PAD-ului nr. 1 de OCPI Bător            nr. m. 86652/2017 HCL nr. 54/27.07.2017 emisă            de Consiliul local al Comunei Hidiseșel de sus,            suprafață de 7464 mp teren top 567 se constituie            în nr. cadastrel 55294, ce se înscrie în            CPE 55294 VAT Hidiseșel de sus în fav.            Comuna Hidiseșel de sus - proprietate publică.</p>	

37330  
2018

0/0




Cartea funciară cu nr. ....

Comuna/ Oraș/ Municipiu .....

B. Partea a II-a.

C. Partea a III-a

Nr.crt.	Înscrieri privitoare la sarcini	Observații
	<p>56478 / 23-05-2018.</p> <p>În baza PAD-ului întat de ocpi Bihor, TP nr. 120/27-04-2004 emis de CJPSD PFT Bihor, plan particular întat de Comuna Hidipelul de sus, suprafata de 36 mp teren din nr. lrp. 1431/5 ex constitutie în nr. ced. 55394 care înscris în CFE 55394 Hidipelul de sus, în fav. numarului Furjut Teodor.</p>	
	<p>9#.</p> 	

BIBI  
2018

1

.....rtea funciară cu nr. ....

Comuna/ Oras/ Municipiu .....

Hid de Sus

- Partea B-

**C. Partea a III-a**

ații	Nr.crt.	Înscrieri privitoare la sarcini	Observații
------	---------	---------------------------------	------------

123676 / 20.11.2017

Se notează neîmpingerea cererii conf

grat  
D

94 încheierii

123676 / 20.11.2017

În baza Hotărâri nr. 63/05.10.2017  
emis de Consiliul Local Hidisele de Sus  
PAD nr. 1747 de OCPI nr. 123676/2017,  
suprafata de 44 mp teren top 566, ce  
constituie în nr cod. 55330, ce se înscrie  
în cel. 55330 VAT Hidisele de Sus  
în fav. Comuna Hidisele de Sus - proprietate

97 publică.

55330 / 02.04.2018

TP. nr. 16105/12.03.2010 emis de CJSSOPH Bob  
Reșchitani, suprafață de 300/28073 y  
teren top. 565, a fur lui

98 ONICA BVA

B99-01.

4 pct  
CH nr. 4/25.03.2018 din Dator nr. 4/2018 emis  
de MP. Bobe caim  
descrie, suprafață de 300/28073 y  
teren top. 565, a fur lui B98, refer. lui:

ONICA FLORICA MIHAIUTA veg. de fier 113 J.

ONICA ADRIAN-SORU veg. de fier 113 J.

ONICA-CHEPEA FLORENTINA veg. de fier 113 J.

B C. Partea a III- a

Nr.crt.	Înscrieri privitoare la sarcini	Observații	Nr.crt.
102	<p>95791 / 07.08.2018</p> <p>În baza HCL 55 Comuna Hidiseleu de sus suprafața de 5.580 mp. din m. top se despoinde și se constituie în cod. 55491 și se înscrie în CF 55491 Hidiseleu de sus în favorul Comunei Hidiseleu de sus, proprietate publică</p>		105
103	<p>89087 / 30.07.2018</p> <p>În baza HCL 15 / 2018 Consiliul Local Hidiseleu de sus nr top 565 în reduce suprafața de 1830 mp, suprafața de 1830 mp se constituie în cod 55478 și se înscrie în CF 55478 Hidiseleu de sus în favorul Comunei Hidiseleu de sus</p>		106
104	<p>96221 / 10.08.2018</p> <p>În baza HCL nr. 55/24.07.2018, P.H. nr 1 de 0071 bilu, suprafața de 3505 mp top. 567, suprafața de 1960 mp top. 565, suprafața de 4056 mp top. 566 se constituie în m. codostrol 55497 și se înscrie în CF. 55497 VAT Hidiseleu de sus în fav. Comuna Hidiseleu de sus - domeniu public.</p>		107

.....ea funciară cu nr. 1.....

Comuna/ Oraș/ Municipiu

Hidisele de sus.

A. Partea I-a

vații

Nr.crt.	Nr. cadastral	Descrierea imobilului	Suprafata în mp.	Observatii
105		<p>96120/09.08.2018.</p> <p>În baza HCL 55/24.04.2018 Hidisele de sus suprafața de 4.235 mp. teren cu nr. topo 1034 se constituie în cod. 55535 Hidisele de sus și se înserează în CFE 55535 Hidisele de sus în fav. Comuna Hidisele de sus, proprietate publică</p>		
106		<p>94773/07.08.2018</p> <p>În baza HCL 55/24.04.2018 - Comitetul local al Hidisele de sus; suprafața de 4200 mp teren topo 1431/5 se constituie în cad. 55490 Hidisele de sus, în fav. Comuna Hidisele de sus, proprietate publică.</p>		
107		<p>96154/03.08.2018</p> <p>În baza HCL 55/24.04.2018 - Comitetul local Hidisele de sus, suprafața de 1600 mp teren topo 564 se constituie în cad. 55495 Hidisele de sus, în fav. Comuna Hidisele de sus, prop. publică.</p>		
108		<p>79199/05.07.2018</p> <p>În baza TP1400/2002 și doc cad. vitată pub nr. 79199, de OCPI BIHOR, suprafața de 1252 mp din nr. topo 1431/5 se constituie în cad. 55442 și se înserează în IE 55442 în fav. lui Cret Florian</p>		



Cartea funciară cu nr. .... 1 .....

Comuna/ Oraș/ Municipiu .....

H. de sus

tea f

**B. Partea a II-a**

Nr.crt.	Înscrieri privitoare la proprietate	Observații	Nr.crt.
109	<p>88053/30.07.2018</p> <p>În baza HCL 45/29.06.2018 - Consiliul Local al Comunei Hidisele de Sus, supraf. de 4470mp teren nr. topo 1132 pe constituție în cadastrel 55467 și de transcrie în IE 55467 Hidisele de Sus în fav. Comuna Hidisele de Sus, p.m.p. publică</p>		109
110	<p>94761/07.08.2018</p> <p>În baza HCL 55/24.07.2018 - Consiliul Local al Comunei Hidisele de Sus, supraf. de 8025m teren nr. topo 962/1 pe constituție în cadastrel 55489 și de transcrie în IE 55489 Hidisele de Sus în fav. Comuna Hidisele de Sus, p.m.p. publică</p>		
111	<p>134345/21.11.2018</p> <p>5135 18.01.2019 1014</p> <p>L. 77 25180/2017 Comuna de localitate Hidisele de Sus</p> <p>Drept de proprietate</p> <p>PASCAL ȘEFANIA</p>	1344-115	111
112	<p>BAURUTA TEODOR</p> <p>1431/5</p> <p>861/105044mp teren p.m.p.</p> <p>cu titlu de recăștinare 218/1991</p>	1413	112

.....tea funciară cu nr. .... 1 .....

Comuna/ Oraș/ Municipiu

*Sidreleuclia*

~~C~~ Partea a III-a

ații	Nr.crt.	Înscrieri privitoare la sarcini	Observații
al yp de	103	<p>12768/ 07.02.2019            C/1717/2019 8056,7/2013 NP            Județul Cluj            Drept de proprietate. Bun propriu            PASCA SIMONA</p>	B18
ca my		<p>— 1/2 p din 861/105044 mp            teren tip 1431/5</p>	
pa d ng	114 115 116 117	<p>Apn            C/16/2019 8055/2013 NP            Județul Cluj            Drept de proprietate. Bun propriu            PASCA IULIANA - 1/2 p            JAS MIHAELA - 1/2 p            CUC XARIANA ANIECA - 1/2 p            LAZAR ELENA LAURA - 1/2 p</p>	} B18
107		<p>— 1/2 p din 861/105044 mp            teren tip 1431/5</p>	
31	118	<p>Apn            Partea voluntar, lot 861/2019 NP            Județul Cluj            Drept de proprietate. Bun propriu            PASCA IULIANA</p>	
		<p>— 861/105044 mp teren tip 1431/5</p>	

Cartea funciară cu nr. .... 1 .....

Comuna/ Oraș/ Municipiu

HIDISELU

B. PARTEA A II A

15 SUS

~~C. Partea a III a~~

Nr.crt.	Înscrieri privitoare la sarcini	Observații
	<p>114310/08.10.2019</p> <p>În baza Hot. 56/04.09.2019 - Cons Local al Com. Hid de sus, doc cad vizate OCPI Bihor, suprafa de 1850 mp din nr topo 565 și suprafa de 8135 mp din nr topo 567 se constituie în nr cad. 55720 și se înscrie în CFE 55720 Hidiseleu de sus în fav. Comunei Hidiseleu de sus - proprietate publică</p>	
	<p>71222/17.07.2020</p> <p>În baza TP nr. 121/27.04.1994, CTPSDPAT Bihor și doc cad. vizate de OCPI Bihor suprafa. de 104 mp din nr. topo 962/1 se constituie în nr. cad. 55897 și se înscrie în IE 55897 Hidiseleu, în fav. lui Berdea Pascu</p>	
121	<p>IT 670/16.06.2020</p> <p>În baza Doc. Cadastrale vizate de OCPI Bihor TP 121/12.09.2002 - CTPSDPAT - Bihor, acordate în. 1185/06.03.2020 - Bihor. Com. Hidiseleu de sus suprafața de 305 mp din nr. topo 16211 se constituie în nr. cad. IT 670, și se înscrie în CFE IT 670 MAT Hid. de sus în fav. PASCU BERDEA</p>	

Cartea funciară cu nr. / .....

Comuna/ Oraș/ Municipiu .....

Hid de sus

**B. Partea a II-a**

Nr.crt.	Înscrieri privitoare la proprietate	Observații
122.	<p>109930/15.10.2020</p> <p>În baza PAS-ului nr. 1747 și recepționat av. cad. de OCPI Bihor, HCL nr. 63/11.09.2020, a Cons. Local Hid. de sus, declarația nr. 5388/09.10.20, Primăria Hid. de sus, suprafața de 5260 mp teren top. 567 se constituie în nr. cad. 55936 care înscrie în c. 55936 Hid. de sus, în fav. Comunei Hid. de sus, domeniul public</p>	
123	<p>126972/20.11.2020</p> <p>În baza TP 1589/29.03.2022 - CJASPPATBH dec. cad nr. 1747 de OCPI Bihor extras de plan pe care s-a înscris în nr. cad. 55990, se constituie în nr. cad. 55990, ce se înscrie în CJASPPATBH în fav. Comunei Hid. de sus, în fav. LAHARI IANOS</p>	
124	<p>18007/10.02.2021</p> <p>În baza actului nr. 2907/13.05.2019 - Judecătoria Oradea, decizia nr. 177/11/2020 din data de 11.03.2020 - Tribunalul Bihor, prezentată în dec. nr. 1961/27/2021, se înscris în nr. cad. 55990, drept de proprietate asupra terenului nr. 156/5066 mp teren nr. 156</p>	<p>355 2021 10-R</p>



A. Partea I-a

124  
127

Nr.crt.	Nr. cadastral	Descrierea mobilului	Suprafața în mp.	Observații
124		<p>- cotei de 503/2298 sup teren în top foveara lui PASCA GHICORHE, ce hite de istoria independenței de sub B17, dob. Hot. Judec.</p>		<p>1577 1578 1579</p>
125		<p>- cotei de 840/2298 sup teren în top - în foveara lui PASCA POHEL, ce hite de istoria independenței de sub B17, dob. prin Hot. Judec.</p>		<p>1580 1581 1582</p>
126		<p>Se notează respingerea actului nr. 18009/2021</p>		<p>1583 1584</p>
127	Cecilia	<p>37085/14.03.2021 Se notează somata de plată în des 299/1/16.03.2021 ampia cotei de proprietate înscrisă în foveara lui Pasca Ghicorhe sub B124, pentru suma de 59118, lei lei, în foveara ordinelui Pasca Jonel în Pasca</p>		<p>1585 1586 1587 1588 1589 1590 1591 1592 1593 1594 1595 1596 1597 1598 1599 1600 1601 1602 1603 1604 1605 1606 1607 1608 1609 1610 1611 1612 1613 1614 1615 1616 1617 1618 1619 1620 1621 1622 1623 1624 1625 1626 1627 1628 1629 1630 1631 1632 1633 1634 1635 1636 1637 1638 1639 1640 1641 1642 1643 1644 1645 1646 1647 1648 1649 1650 1651 1652 1653 1654 1655 1656 1657 1658 1659 1660 1661 1662 1663 1664 1665 1666 1667 1668 1669 1670 1671 1672 1673 1674 1675 1676 1677 1678 1679 1680 1681 1682 1683 1684 1685 1686 1687 1688 1689 1690 1691 1692 1693 1694 1695 1696 1697 1698 1699 1700 1701 1702 1703 1704 1705 1706 1707 1708 1709 1710 1711 1712 1713 1714 1715 1716 1717 1718 1719 1720 1721 1722 1723 1724 1725 1726 1727 1728 1729 1730 1731 1732 1733 1734 1735 1736 1737 1738 1739 1740 1741 1742 1743 1744 1745 1746 1747 1748 1749 1750 1751 1752 1753 1754 1755 1756 1757 1758 1759 1760 1761 1762 1763 1764 1765 1766 1767 1768 1769 1770 1771 1772 1773 1774 1775 1776 1777 1778 1779 1780 1781 1782 1783 1784 1785 1786 1787 1788 1789 1790 1791 1792 1793 1794 1795 1796 1797 1798 1799 1800 1801 1802 1803 1804 1805 1806 1807 1808 1809 1810 1811 1812 1813 1814 1815 1816 1817 1818 1819 1820 1821 1822 1823 1824 1825 1826 1827 1828 1829 1830 1831 1832 1833 1834 1835 1836 1837 1838 1839 1840 1841 1842 1843 1844 1845 1846 1847 1848 1849 1850 1851 1852 1853 1854 1855 1856 1857 1858 1859 1860 1861 1862 1863 1864 1865 1866 1867 1868 1869 1870 1871 1872 1873 1874 1875 1876 1877 1878 1879 1880 1881 1882 1883 1884 1885 1886 1887 1888 1889 1890 1891 1892 1893 1894 1895 1896 1897 1898 1899 1900 1901 1902 1903 1904 1905 1906 1907 1908 1909 1910 1911 1912 1913 1914 1915 1916 1917 1918 1919 1920 1921 1922 1923 1924 1925 1926 1927 1928 1929 1930 1931 1932 1933 1934 1935 1936 1937 1938 1939 1940 1941 1942 1943 1944 1945 1946 1947 1948 1949 1950 1951 1952 1953 1954 1955 1956 1957 1958 1959 1960 1961 1962 1963 1964 1965 1966 1967 1968 1969 1970 1971 1972 1973 1974 1975 1976 1977 1978 1979 1980 1981 1982 1983 1984 1985 1986 1987 1988 1989 1990 1991 1992 1993 1994 1995 1996 1997 1998 1999 2000 2001 2002 2003 2004 2005 2006 2007 2008 2009 2010 2011 2012 2013 2014 2015 2016 2017 2018 2019 2020 2021 2022 2023 2024 2025 2026 2027 2028 2029 2030 2031 2032 2033 2034 2035 2036 2037 2038 2039 2040 2041 2042 2043 2044 2045 2046 2047 2048 2049 2050 2051 2052 2053 2054 2055 2056 2057 2058 2059 2060 2061 2062 2063 2064 2065 2066 2067 2068 2069 2070 2071 2072 2073 2074 2075 2076 2077 2078 2079 2080 2081 2082 2083 2084 2085 2086 2087 2088 2089 2090 2091 2092 2093 2094 2095 2096 2097 2098 2099 2100 2101 2102 2103 2104 2105 2106 2107 2108 2109 2110 2111 2112 2113 2114 2115 2116 2117 2118 2119 2120 2121 2122 2123 2124 2125 2126 2127 2128 2129 2130 2131 2132 2133 2134 2135 2136 2137 2138 2139 2140 2141 2142 2143 2144 2145 2146 2147 2148 2149 2150 2151 2152 2153 2154 2155 2156 2157 2158 2159 2160 2161 2162 2163 2164 2165 2166 2167 2168 2169 2170 2171 2172 2173 2174 2175 2176 2177 2178 2179 2180 2181 2182 2183 2184 2185 2186 2187 2188 2189 2190 2191 2192 2193 2194 2195 2196 2197 2198 2199 2200 2201 2202 2203 2204 2205 2206 2207 2208 2209 2210 2211 2212 2213 2214 2215 2216 2217 2218 2219 2220 2221 2222 2223 2224 2225 2226 2227 2228 2229 2230 2231 2232 2233 2234 2235 2236 2237 2238 2239 2240 2241 2242 2243 2244 2245 2246 2247 2248 2249 2250 2251 2252 2253 2254 2255 2256 2257 2258 2259 2260 2261 2262 2263 2264 2265 2266 2267 2268 2269 2270 2271 2272 2273 2274 2275 2276 2277 2278 2279 2280 2281 2282 2283 2284 2285 2286 2287 2288 2289 2290 2291 2292 2293 2294 2295 2296 2297 2298 2299 2300 2301 2302 2303 2304 2305 2306 2307 2308 2309 2310 2311 2312 2313 2314 2315 2316 2317 2318 2319 2320 2321 2322 2323 2324 2325 2326 2327 2328 2329 2330 2331 2332 2333 2334 2335 2336 2337 2338 2339 2340 2341 2342 2343 2344 2345 2346 2347 2348 2349 2350 2351 2352 2353 2354 2355 2356 2357 2358 2359 2360 2361 2362 2363 2364 2365 2366 2367 2368 2369 2370 2371 2372 2373 2374 2375 2376 2377 2378 2379 2380 2381 2382 2383 2384 2385 2386 2387 2388 2389 2390 2391 2392 2393 2394 2395 2396 2397 2398 2399 2400 2401 2402 2403 2404 2405 2406 2407 2408 2409 2410 2411 2412 2413 2414 2415 2416 2417 2418 2419 2420 2421 2422 2423 2424 2425 2426 2427 2428 2429 2430 2431 2432 2433 2434 2435 2436 2437 2438 2439 2440 2441 2442 2443 2444 2445 2446 2447 2448 2449 2450 2451 2452 2453 2454 2455 2456 2457 2458 2459 2460 2461 2462 2463 2464 2465 2466 2467 2468 2469 2470 2471 2472 2473 2474 2475 2476 2477 2478 2479 2480 2481 2482 2483 2484 2485 2486 2487 2488 2489 2490 2491 2492 2493 2494 2495 2496 2497 2498 2499 2500 2501 2502 2503 2504 2505 2506 2507 2508 2509 2510 2511 2512 2513 2514 2515 2516 2517 2518 2519 2520 2521 2522 2523 2524 2525 2526 2527 2528 2529 2530 2531 2532 2533 2534 2535 2536 2537 2538 2539 2540 2541 2542 2543 2544 2545 2546 2547 2548 2549 2550 2551 2552 2553 2554 2555 2556 2557 2558 2559 2560 2561 2562 2563 2564 2565 2566 2567 2568 2569 2570 2571 2572 2573 2574 2575 2576 2577 2578 2579 2580 2581 2582 2583 2584 2585 2586 2587 2588 2589 2590 2591 2592 2593 2594 2595 2596 2597 2598 2599 2600 2601 2602 2603 2604 2605 2606 2607 2608 2609 2610 2611 2612 2613 2614 2615 2616 2617 2618 2619 2620 2621 2622 2623 2624 2625 2626 2627 2628 2629 2630 2631 2632 2633 2634 2635 2636 2637 2638 2639 2640 2641 2642 2643 2644 2645 2646 2647 2648 2649 2650 2651 2652 2653 2654 2655 2656 2657 2658 2659 2660 2661 2662 2663 2664 2665 2666 2667 2668 2669 2670 2671 2672 2673 2674 2675 2676 2677 2678 2679 2680 2681 2682 2683 2684 2685 2686 2687 2688 2689 2690 2691 2692 2693 2694 2695 2696 2697 2698 2699 2700 2701 2702 2703 2704 2705 2706 2707 2708 2709 2710 2711 2712 2713 2714 2715 2716 2717 2718 2719 2720 2721 2722 2723 2724 2725 2726 2727 2728 2729 2730 2731 2732 2733 2734 2735 2736 2737 2738 2739 2740 2741 2742 2743 2744 2745 2746 2747 2748 2749 2750 2751 2752 2753 2754 2755 2756 2757 2758 2759 2760 2761 2762 2763 2764 2765 2766 2767 2768 2769 2770 2771 2772 2773 2774 2775 2776 2777 2778 2779 2780 2781 2782 2783 2784 2785 2786 2787 2788 2789 2790 2791 2792 2793 2794 2795 2796 2797 2798 2799 2800 2801 2802 2803 2804 2805 2806 2807 2808 2809 2810 2811 2812 2813 2814 2815 2816 2817 2818 2819 2820 2821 2822 2823 2824 2825 2826 2827 2828 2829 2830 2831 2832 2833 2834 2835 2836 2837 2838 2839 2840 2841 2842 2843 2844 2845 2846 2847 2848 2849 2850 2851 2852 2853 2854 2855 2856 2857 2858 2859 2860 2861 2862 2863 2864 2865 2866 2867 2868 2869 2870 2871 2872 2873 2874 2875 2876 2877 2878 2879 2880 2881 2882 2883 2884 2885 2886 2887 2888 2889 2890 2891 2892 2893 2894 2895 2896 2897 2898 2899 2900 2901 2902 2903 2904 2905 2906 2907 2908 2909 2910 2911 2912 2913 2914 2915 2916 2917 2918 2919 2920 2921 2922 2923 2924 2925 2926 2927 2928 2929 2930 2931 2932 2933 2934 2935 2936 2937 2938 2939 2940 2941 2942 2943 2944 2945 2946 2947 2948 2949 2950 2951 2952 2953 2954 2955 2956 2957 2958 2959 2960 2961 2962 2963 2964 2965 2966 2967 2968 2969 2970 2971 2972 2973 2974 2975 2976 2977 2978 2979 2980 2981 2982 2983 2984 2985 2986 2987 2988 2989 2990 2991 2992 2993 2994 2995 2996 2997 2998 2999 3000</p>
		<p>118728/31.08.2021 În baza doc. cod vizate OCPI Bilhor, supraf de 454 mp dia în top. 1578 și supraf de</p>		<p>118728/28/2021 res B. 128</p>

Partea funciară cu nr. .... 1 .....

Comuna/ Oraș/ Municipiu ..... HIDIȘELU

DE SUS

~~A. Partea I-a~~

B. PARTEA A II - A

Nr.crt.	Nr. cadastral	Descrierea imobilului	Suprafața În mp.	Observații
		503 mp din nr topo 1577 se constituie în nr cad. 56248 și se înscrie în CFE 56248 Hidiselu de Sus, în fa lui Pasca Gheorghe 128.de mb B.124.		
		<p style="text-align: center;">167811/09.12.2001</p> <p>În baza Doc. cad. nr. 104/24.11.2001 emis de Consiliul Local al Comunei Hidiselu de Sus din nr. topo 82111 se descrie suprafața de 6800 mp, care se constituie în nr. - cad. 56401 și se înscrie în CFE 56401 Hid. de Sus.</p>		
		<p style="text-align: center;">17378/09.02.2022</p> <p>În baza Ord. nr. 16 /06.01.2022, Institutia Prefectului Bihor, extras de lau parcelar și doc. cad. nr. 104/24.11.2001 emis de Consiliul Local al Comunei Hidiselu de Sus din nr. topo 82111 se descrie suprafața de 6830 mp teren nr. topo 1132 se constituie în nr. cad. 56467 și se înscrie în CFE 56467 Hidiselu de Sus, în fa. com. Hidiselu de Sus, prop. privată</p>		
		0		

129.

130

Cartea funciară cu nr. .... 1 .....

Comuna/ Oraș/ Municipiu Hidiseley de Sus

B. Partea a II-a

Sus

Nr.crt.	Înscrieri privitoare la proprietate	Observații
	<p>17843/10.02.2022</p> <p>În baza PAD-ului emis de OCPI Bihor sub nr. 17843/2022, Ordinul nr 16/06.01.2022 Inst. Jud. Bihor, anexa la Ordinul nr 16/06.01.2022, adeverința nr. 722/08.02.2022, nr 16/06.01.2022, adeverința nr. 722/08.02.2022, nr 456/09.02.2022 emise de Prim. Com. Hid. de Sus, plou porcalor, suprafață de 580 mp teren top. 1132 se constituie în nr. cod 56470, ce se înscrie în Cj. electr. 56470 VAT Hidiseley de Sus în fav. Comuna Hidiseley de Sus - proprietate</p>	
131	<p>17205/09.02.2022</p> <p>În baza Ordin 16/2022 Inst. Jud. Prefectului, doc. cod recepție nr 1032 M. recep. OCPI Bihor nr 1032 M. recep. cuprinsă în 38ho cuprinsă în cuprinsă de limită se constituie în nr cod 56474 care se transcrie în CF 56474 Hid. de Sus în fav. Comuna Hid. de Sus</p>	

Hidisele de Sus

Partea funciară cu nr. 1

Comuna/Oras/Municipiu

PROPRIETATEA  
A. Partea I-a

Nr.crt.	Nr. cadastral	Descrierea imobilului	Suprafata In mp.	Observatii
133		<p>28938 / 04.03.2022</p> <p>În baza Ordinului nr. 16/06.01.2022, emis de Întâlnirea Prefectului, dec. cod. rectificator OCPI Bihor, cuprinzând de 120 094 mp teren în nr. fr. 1621/1 se desprinde și se constituie în nr. cod. 56511 ce se înscrie în CFE 56511 Hidisele de Sus în favoarea Comunei Hidisele de Sus - proprietate privată</p>		
134		<p>60411 / 04.05.2022</p> <p>În baza Ordinului nr. 16/06.01.2022 - Întâlnirea Prefectului - Jud. Bihor și a dec. cod vizată OCPI Bihor, cota de 35147/160310 mp din nr. fr. 1621/1 se constituie în nr. cod. 56592 și se înscrie în CFE 56592 Hidisele de Sus în fav. Comunei Hidisele de Sus - proprietate privată.</p>		
135		<p>60473 / 04.05.2022</p> <p>În baza Ordinului nr. 16/06.01.2022 emis de Întâlnirea Prefectului - Jud. Bihor și a dec. cod. vizată OCPI Bihor, cota de 5069/118363 mp din nr. fr. 1621/1, se desprinde și se constituie în nr. cod. 56591 ce se înscrie în CFE 56591 Hidisele de Sus în favoarea Hidisele de Sus - proprietate privată</p>		



# A. Birtoklap.

Hely- rajzi szám	Kataszteri termérték 1600 <input type="checkbox"/> öles holdakban  hold <input type="checkbox"/> öl	Adó- kataszteri tisztá jövedelem  frt kr	Jegyzet
	72387071 1007		
	új aut 1672/8 Bp Boela Thora - 1672 ft 7400 aut + elokai ANDELAN KIRCA		
	- helyhat sub B 72		
	72593/ 12.08. 2016 In baza Certificat de decel scrie AS nr 180332 / 12.10. 2008 notaria dreptul de uzufruct si PASCA Dumitru		
	18007/10.02. 2021		
	Acordată cu însușirea a sub B 124-B 125, - se însușește dreptul de uzufruct legal, cu titlu de subita pentru suma a de 49250 LE, în favoarea:		
	PASCA IONEL SI		
	PASCA CECILIA, asupra cotei de proprietate de sub B 124-		

sa transcrie  
in CF 56245

B 128

10